


**INDAGINI E STUDI IDRAULICI ED IDROLOGICI DI SUPPORTO
 ALLA REDAZIONE DEL NUOVO PIANO STRUTTURALE
 E DEL NUOVO PIANO OPERATIVO
 DEL COMUNE DI SAN CASCIANO IN VAL DI PESA**

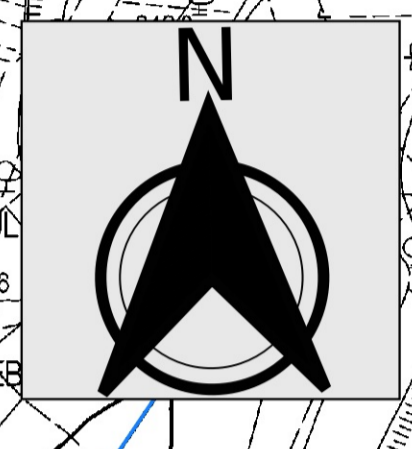
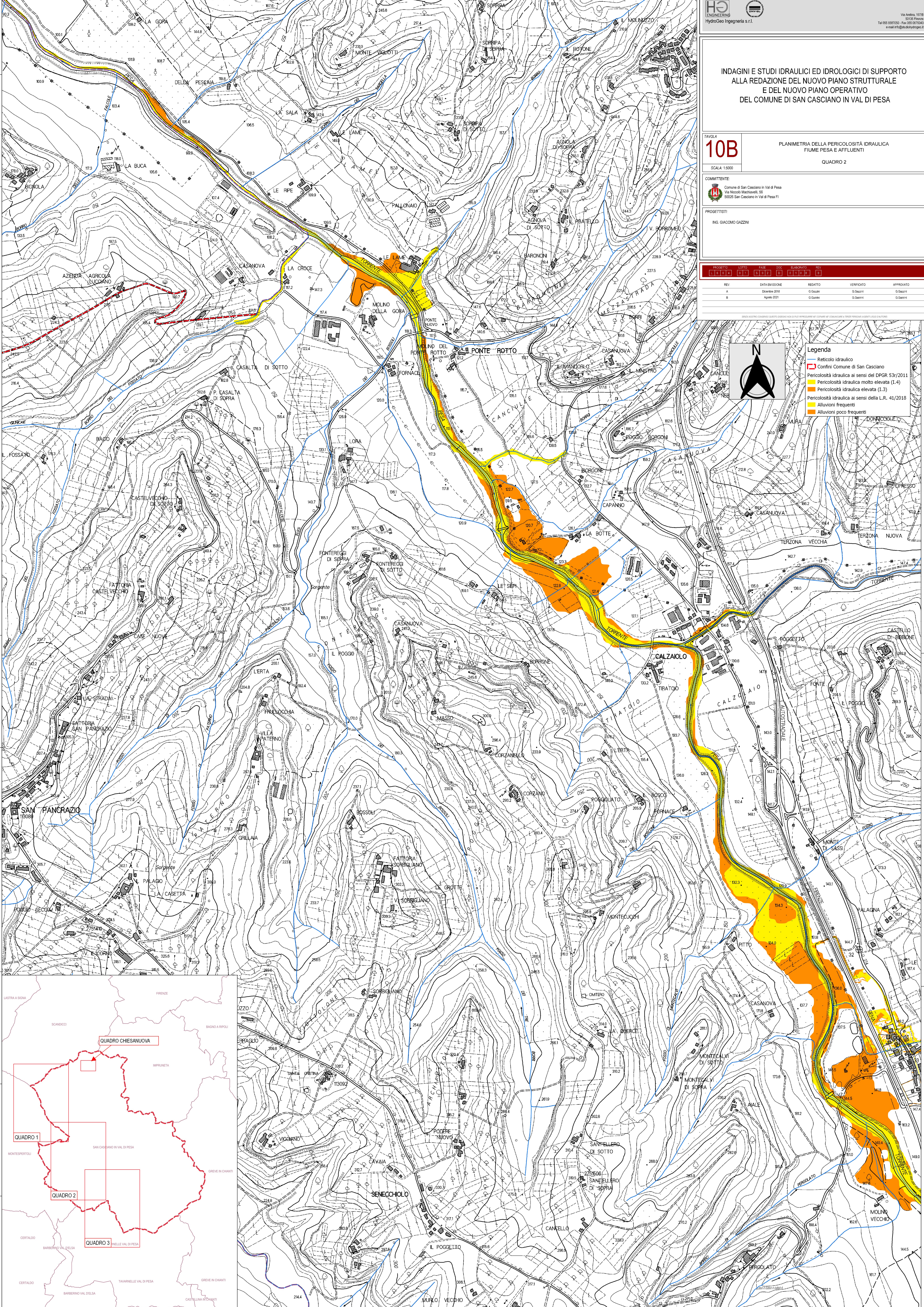
TAVOLA
10B
 SCALA 1:5000
**PLANIMETRIA DELLA PERICOLOSITÀ IDRAULICA
 FIUME PESA E AFFLUENTI**
QUADRO 2









COMMITTENTE

 Comune di San Casciano in Val di Pesa
 Via Niccolò Machiavelli, 58
 50025 San Casciano in Val di Pesa FI

PROGETTISTI
 ING. GIACOMO GAZZINI

REVISIONI	DATA	REDAZIONE	VERIFICATO	APPROVATO
A	Dicembre 2018	G. Gazzini	G. Gazzini	G. Gazzini
B	Agosto 2021	G. Gazzini	G. Gazzini	G. Gazzini

QUESTA TAVOLA CONSEGNA IL QUANTITATIVO DEI LAVORI PREVEDIBILI PER LA REALIZZAZIONE DEL PIANO STRUTTURALE E DEL PIANO OPERATIVO DEL COMUNE DI SAN CASCIANO IN VAL DI PESA. LE MODIFICHE AL QUANTITATIVO DEI LAVORI PREVEDIBILI SONO A CARICO DEL COMMITTENTE.



- Legenda**
-  Reticolo idraulico
 -  Confini Comune di San Casciano
 -  Pericolosità idraulica ai sensi del DPGR 53r/2011
 -  Pericolosità idraulica molto elevata (1-4)
 -  Pericolosità idraulica elevata (1.3)
 -  Pericolosità idraulica ai sensi della L.R. 41/2018
 -  Alluvioni frequenti
 -  Alluvioni poco frequenti

